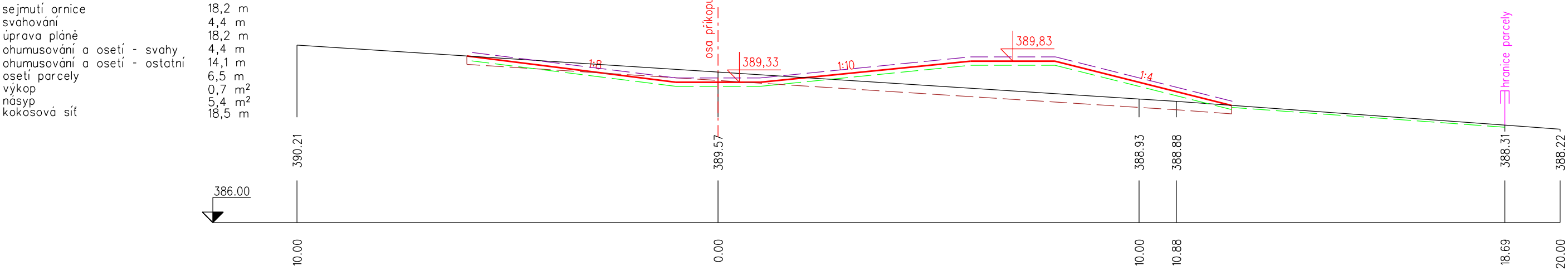
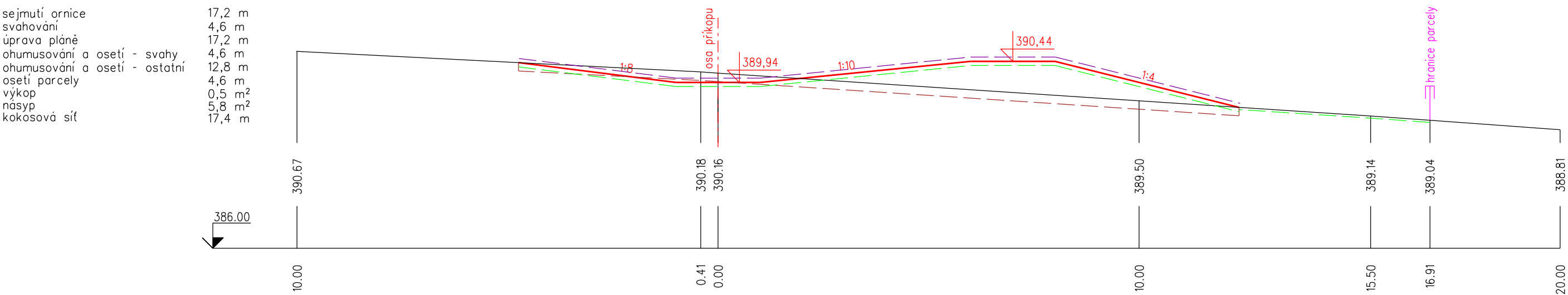


Příčné řezy (SO 01) - část 5
M 1:100

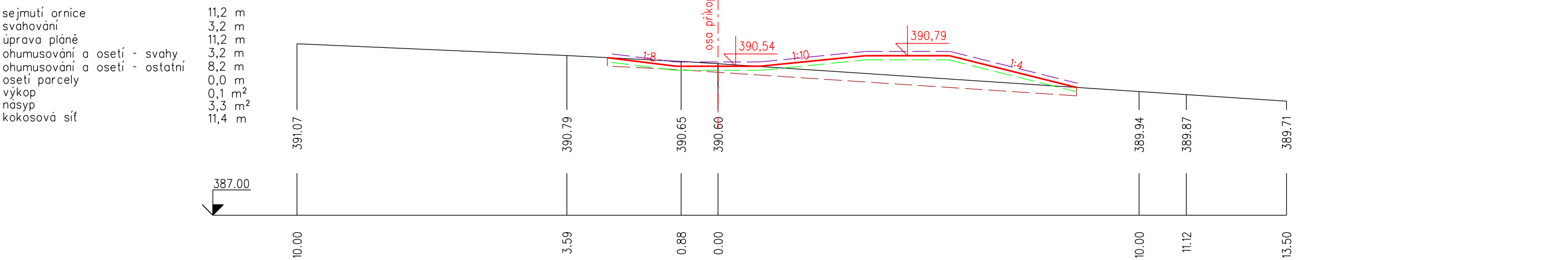
31 KM 0.90000



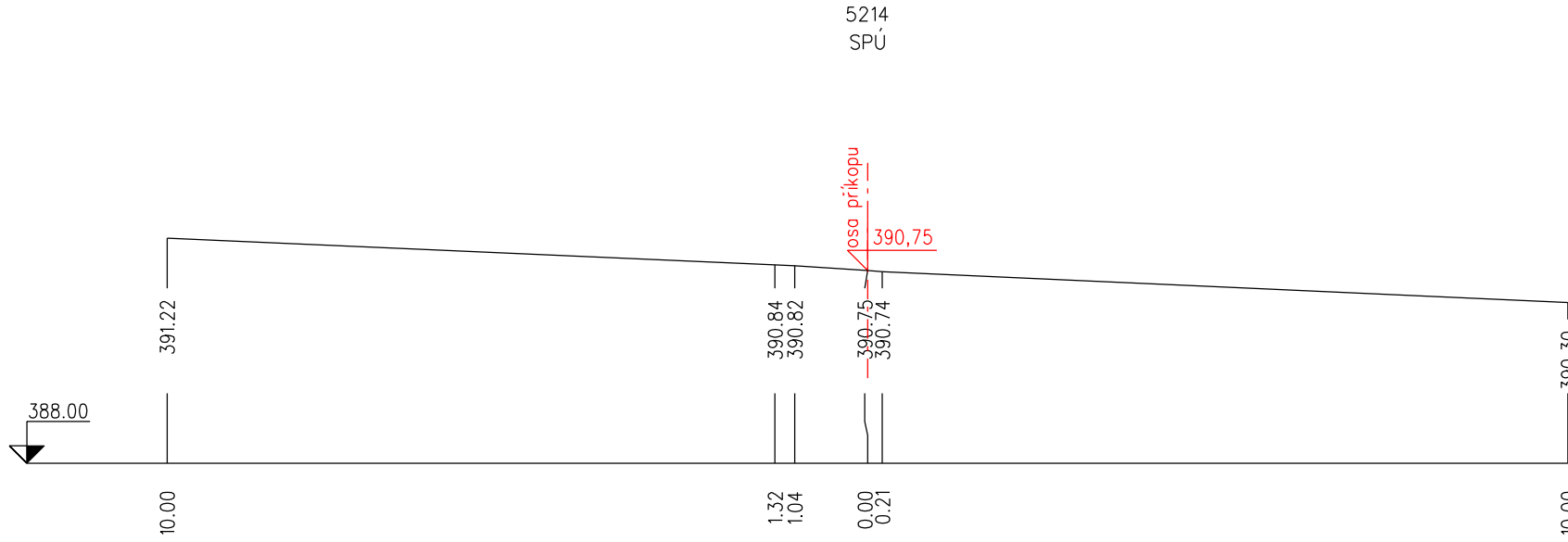
32 KM 0.93000



33 KM 0.96000


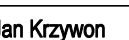





34 KM 0.97059



ZÁKRESY PODZEMNÍCH INŽ. SÍTÍ NELZE POUŽÍT
JAKO VYTÝČOVACÍ VÝKRES. PŘED ZAHÁJENÍM
STAVEBNÍCH PRACÍ MUSÍ INVEŠTOR ZAJISTIT
VYTÝČENÍ SÍTÍ JEJICH SPRÁVCI A OZNAČENÍ SÍTÍ
V TERENU DLE PLATNÝCH PŘEDPISŮ

VÝŠKOVÝ SYSTÉM: Bp
SOUŘADNICOVÝ SYSTÉM: S JTSK

Vypracoval	Zodpov. projektant	Hl. ing. projektu	Vedoucí střediska		
Ing. Jan Krzywon	Ing. Pavel Ježík, Ph.D.	Ing. Pavel Ježík, Ph.D.	Ing. Vaculín O., Ph.D.		
					
Místo stavby	k.ú. Staré Město u Moravské Třebové		Kraj	Pardubický	
Investor	Státní pozemkový úřad ČR, KPÚ pro Pardubický kraj				
Akce objekt Realizace prvků PSZ v k.ú. Staré Město u Moravské Třebové část B SO 01 PEO36				Počet formátů	3A4
				Datum	8/2022
				Stupeň	DSP+DPS
				Zakázkové číslo	2993/060
				Archivní číslo	2993/060
Příloha Příčné řezy (SO 01) - část 5				Měřítko	Číslo výkresu 1:100 D.1.1.b.4.5